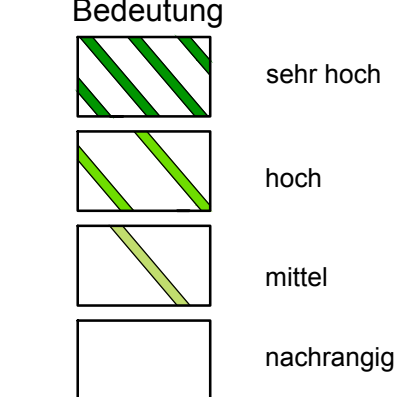




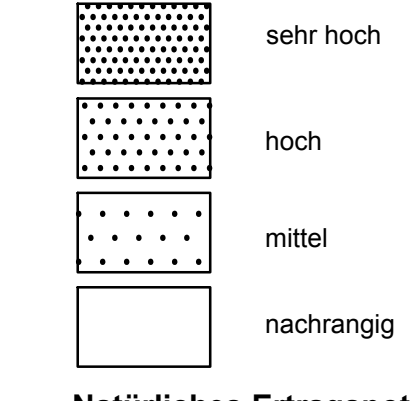
UVS zur B 192 - Ortsumgebung Waren

Karte 3: Boden

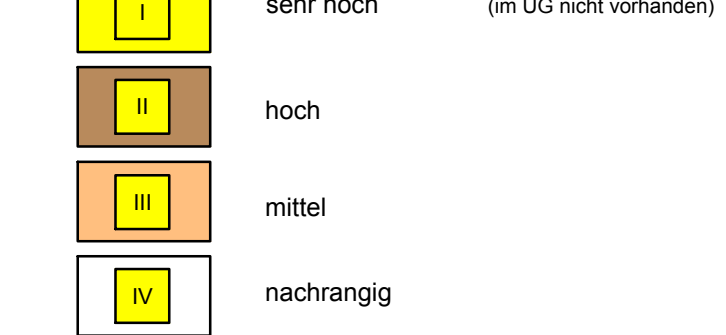
Speicher- und Regelfunktion
(Fähigkeit des Bodens, Stoffe umzuwandeln, anzulagern und abzapfern)



Biotopeentwicklungspotential



Natürliches Ertragspotential



Bodenformen

Braunerden

- 1 Sand-Braunerde
- 2 Sand-Braunerde mit Sandtieflerh-Fährde
- 3 Sand-Braunerde mit Torfteufand
- 4 Sand-Rofoerde
- 5 Sand-Rofoerde mit Sand-Braunerde

Leesivies

- 6 Sandtieflerh-Fährde mit Lehm- und Sandtieflerh-Stauigley
- 7 Lehm-Parabraunerde
- 8 Lehm-Parabraunerde mit Lehm- und Sandtieflerh-Amphygley
- 9 Lehm-Parabraunerde mit Lehm- und Braustauigley

Pseudogleye

- 10 Lehm- und Sandtieflerh-Brauntauigley

Gleye

- 11 Sand-Rostgley
- 12 Lehm- und Gley
- 13 Lehm- und Sandtieflerh-Humusgley
- 14 Kolluviallehm-Gley

Moorböden

- 15 Hochmoor
- 16 Niedermoos, selbstgründig
- 17 Niedermoos, sandurterlagert

Aeromorphe Böden

- 18 Horizontale
- 19 Rohböden auf anthropogenen Abgrabungen und Kippenstandorten
- 20 Siedlungsböden mit hohem Versiegelungsgrad

Archivfunktion

- 1 Böden und Geotope mit besonderer Bedeutung für die Archivfunktion

1. Archiv der Naturgeschichte

- 1 morphologisch markante Endhoräne
- 2 Soil
- 3 naturnahes Moor
- 4 morphologisch markante Schotterbänne mit Gletschertrichter (Fährdenlager Bach und Tiefwaren)
- 5 geologischer Aufschluss
- 6 geschütztes Geotop (Friedige im Garten des Mürtz-Museums)

2. Archiv der Kulturgeschichte

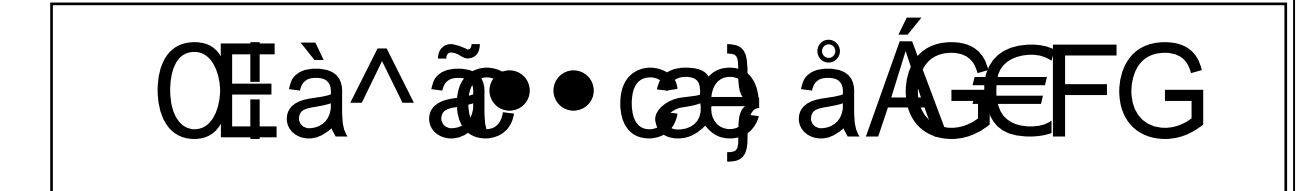
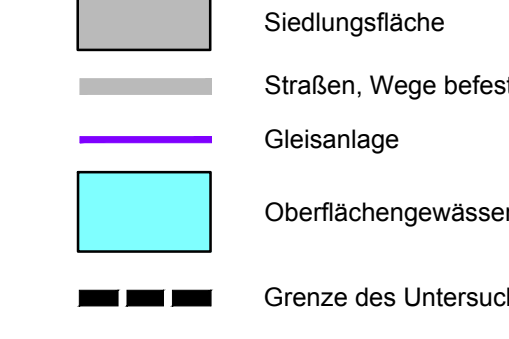
- 1 Kolluvien
- 2 historische Sand- und Mergelgruben

Vorbereitung

Ablässen und Ablässverdächtfächen



Nachrichtlich



No.	Art der Änderung und Ergänzung	Datum	Name

No.	Art der Änderung und Ergänzung	Datum		Zeichen	

 UmweltPlan GmbH Stralsund Industriestrasse 2 17132 Waren (Müritz)	Telefon: 039 94-424 200 Fax: 039 94-424 391 Mail: info@uplan.de Web: www.uplan.de	bearbeitet: Juli 2011 gezeichnet: Juni 2011 geprüft: Juli 2011 (Krause)	Datum: Juli 2011 Zeichen: WWS Projekt: UVS Blatt: 19
---	--	--	---

Stadtverordnetenversammlung Stralsund Amt Müritzer Land Müritzer Land Waren (Müritz)	LAND MECKLENBURG-VORPOMMERN Straßenbaustellamt Neustrelitz	Uranlage Nr. 12.1 Blatt Nr. 3 Folie Nr. 16 Datum: Juli 2011 Zeichen:
--	---	--

Umweltverträglichkeitsstudie zur B 192 Ortsumgebung Waren (Müritz)	bearbeitet: Juli 2011 gezeichnet: Juni 2011 geprüft: Juli 2011 (Krause)	Datum: Juli 2011 Zeichen: WWS Projekt: UVS Blatt: 19
--	--	---

Kartengrundlage: Topographische Karte 1:50.000 Datum: 11.10.2000	Datengrundlage: Umweltverträglichkeitsstudie Teil I Raumanalyse erstellt von Schüler-Plan, Außenstelle Neustrelitz (Juni 2005)
---	--

Projekt: UVS zur B 192 - Ortsumgebung Waren
 Datum: 11.10.2000
 Blatt: 19
 Folie: 16